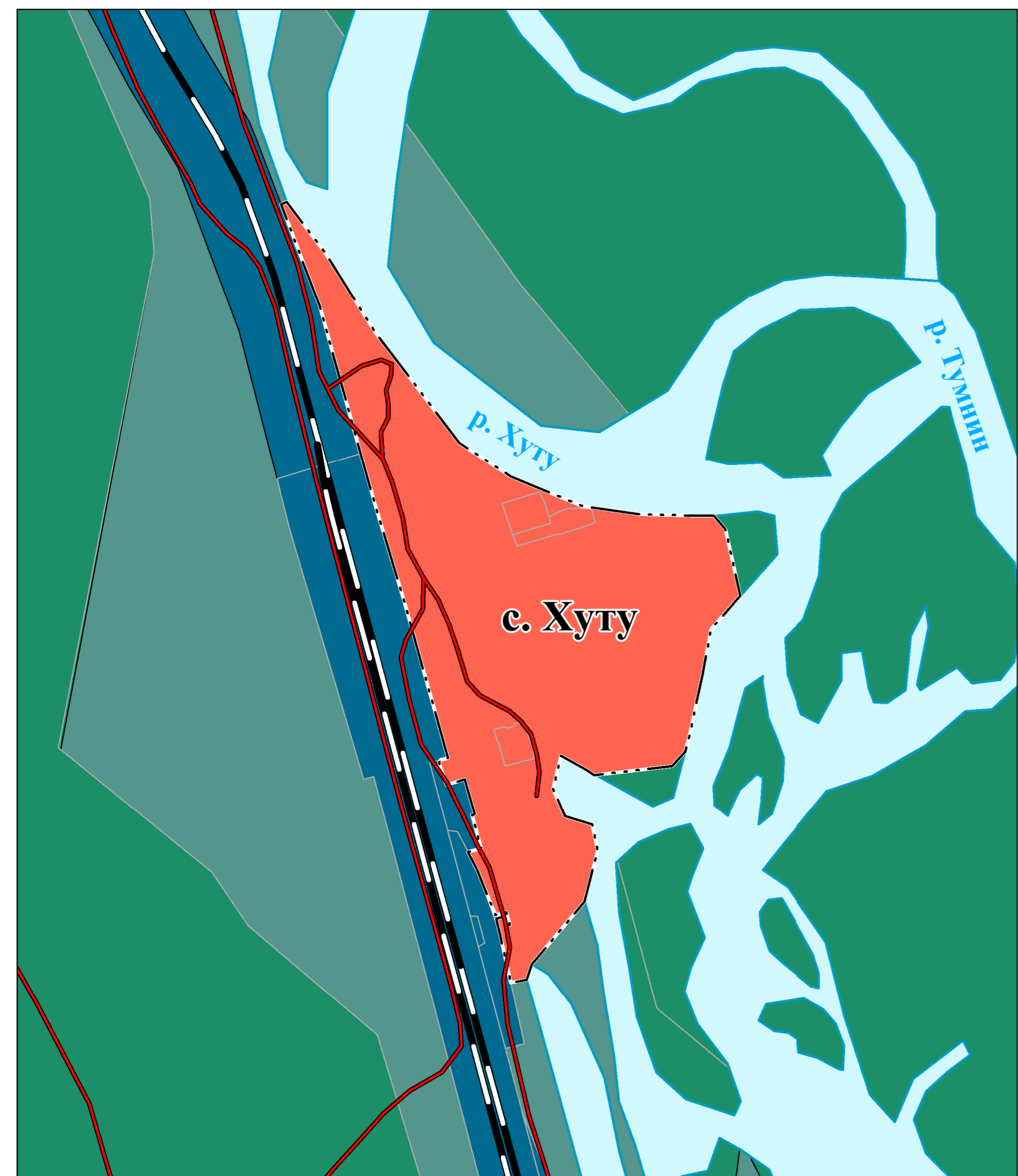
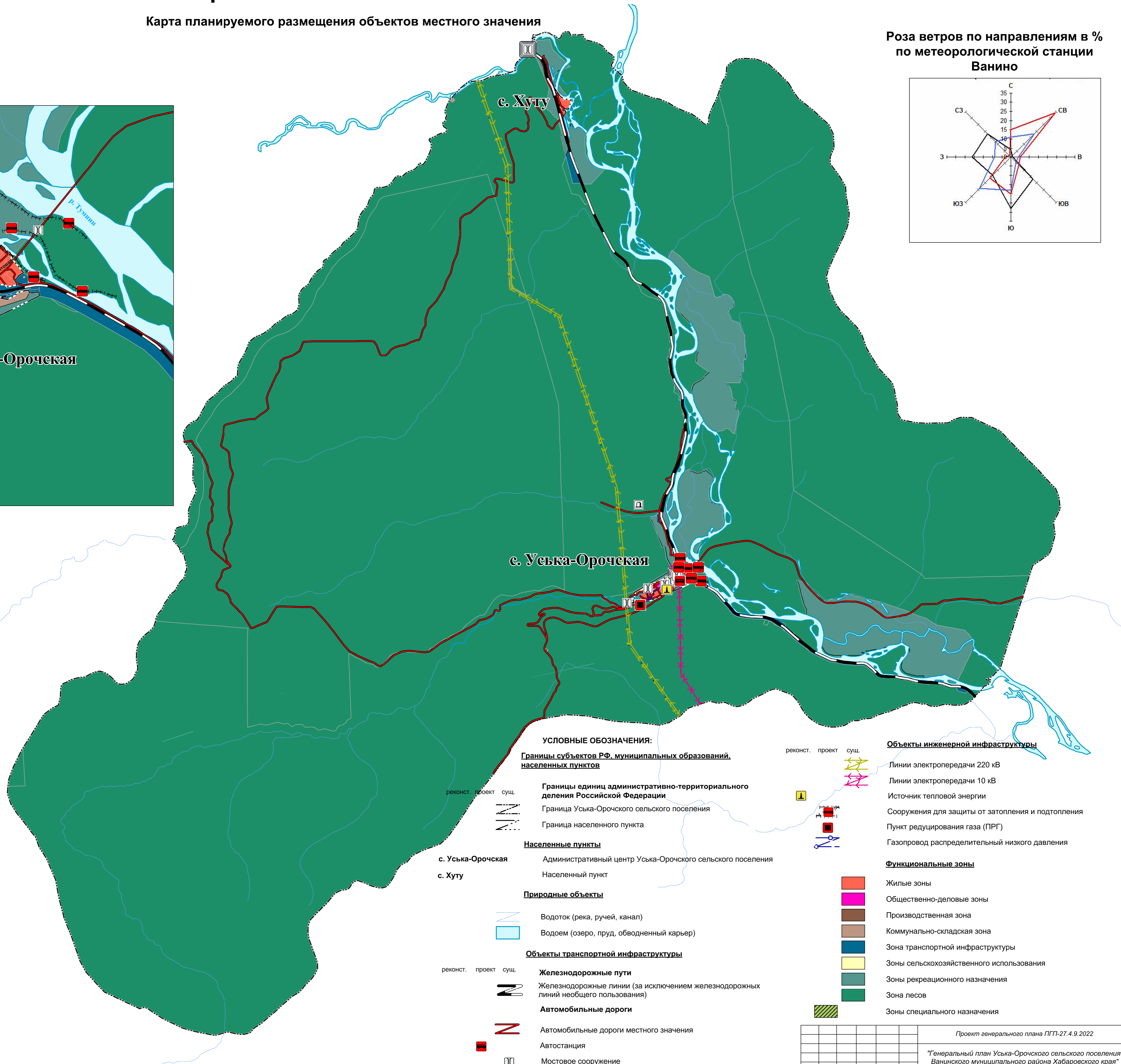
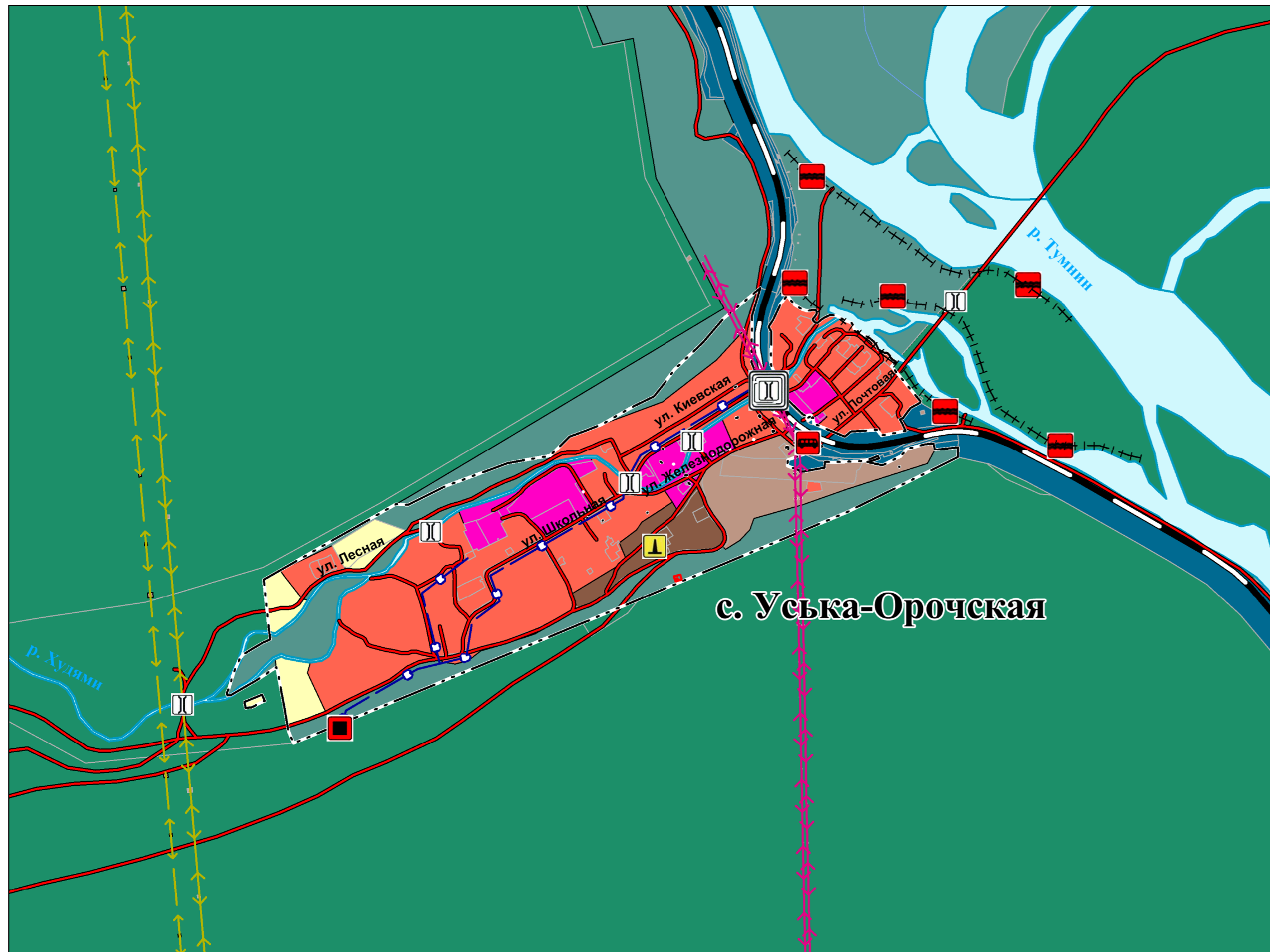
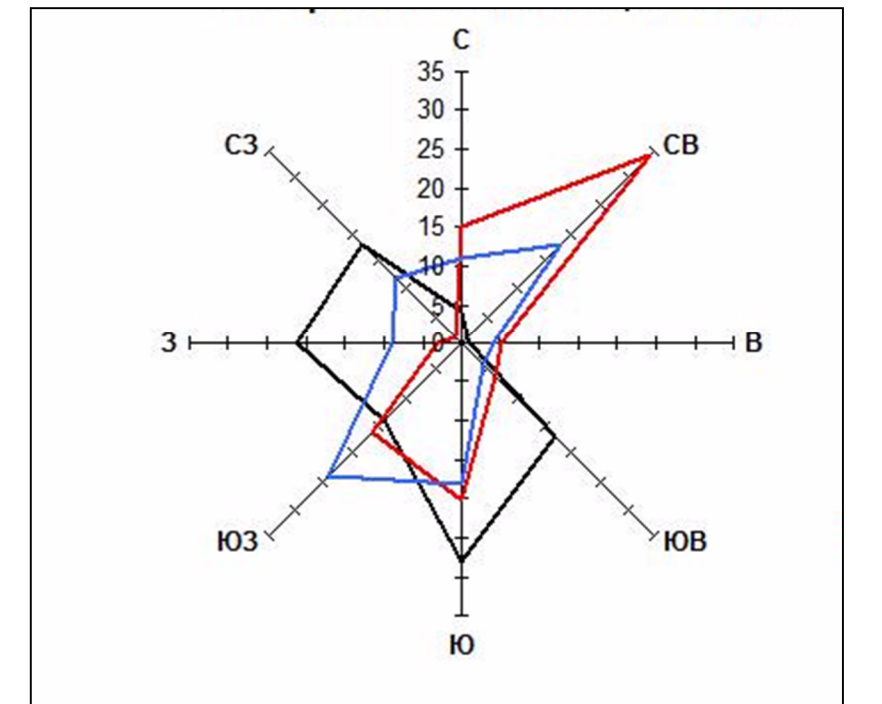


# ГЕНЕРАЛЬНЫЙ ПЛАН УСЬКА-ОРОЧСКОГО СЕЛЬСКОГО ПОСЕЛЕНИЯ ВАНИНСКОГО МУНИЦИПАЛЬНОГО РАЙОНА ХАБАРОВСКОГО КРАЯ

Карта планируемого размещения объектов местного значения

Роза ветров по направлениям в %  
по метеорологической станции  
Ванино



**УСЛОВНЫЕ ОБОЗНАЧЕНИЯ:**

**Границы субъектов РФ, муниципальных образований, населенных пунктов**

Границы единиц административно-территориального деления Российской Федерации  
Граница Уссука-Орочского сельского поселения  
Граница населенного пункта

**Населенные пункты**

с. Уссука-Орочская — Административный центр Уссука-Орочского сельского поселения  
с. Хуту — Населенный пункт

**Природные объекты**

Водоток (река, ручей, канал)  
Водоем (озеро, пруд, обводненный карьер)

**Объекты транспортной инфраструктуры**

Железнодорожные пути  
Железнодорожные линии (за исключением железнодорожных линий необщего пользования)  
Автомобильные дороги  
Автомобильные дороги местного значения  
Автостанция  
Мостовое сооружение

**Иные условные обозначения**

Границы земельных участков в соответствии со сведениями, содержащимися в Едином государственном реестре недвижимости

**Объекты инженерной инфраструктуры**

Линии электропередачи 220 кВ  
Линии электропередачи 10 кВ  
Источник тепловой энергии  
Сооружения для защиты от затопления и подтопления  
Пункт редуцирования газа (ПРГ)  
Газопровод распределительный низкого давления

**Функциональные зоны**

Жилые зоны  
Общественно-деловые зоны  
Производственная зона  
Коммунально-складская зона  
Зона транспортной инфраструктуры  
Зоны сельскохозяйственного использования  
Зоны рекреационного назначения  
Зона лесов  
Зоны специального назначения

**Месторождения полезных ископаемых**

Лицензионные участки

| Проект генерального плана ПГП-27.4.9.2022  |                   |      |        |                       |         |        |
|--|-------------------|------|--------|-----------------------|---------|--------|
| Изм.   | Кол.уч.           | Лист | № док. | Подп.                 | Дата    |        |
| Проверил   |                   |      |        |                       |         |        |
| Архитектор   |                   |      |        |                       |         |        |
| ГИП  | Сиверская Д.С.    |      |        |                       | 12.2022 |        |
| Разработал   | Никольникова Е.А. |      |        |                       | 12.2022 |        |
| "Генеральный план Уссука-Орочского сельского поселения Ванинского муниципального района Хабаровского края" |                   |      |        |                       |         |        |
| Положение о территориальном планировании. Графическая часть  |                   |      |        | Стандия               | Лист    | Листов |
| Карта планируемого размещения объектов местного значения поселения. Масштаб 1:50 000                       |                   |      |        | П                     | 1       | 1      |
|  |                   |      |        | КГБУ «ХАБКРАЙКАДАСТР» |         |        |