

ГЕНЕРАЛЬНЫЙ ПЛАН УСЬКА-ОРОЧСКОГО СЕЛЬСКОГО ПОСЕЛЕНИЯ ВАНИНСКОГО МУНИЦИПАЛЬНОГО РАЙОНА ХАБАРОВСКОГО КРАЯ

Карта границ населенных пунктов Уська-Орочского сельского поселения

Роза ветров по направлениям в %
по метеорологической станции
Ванино

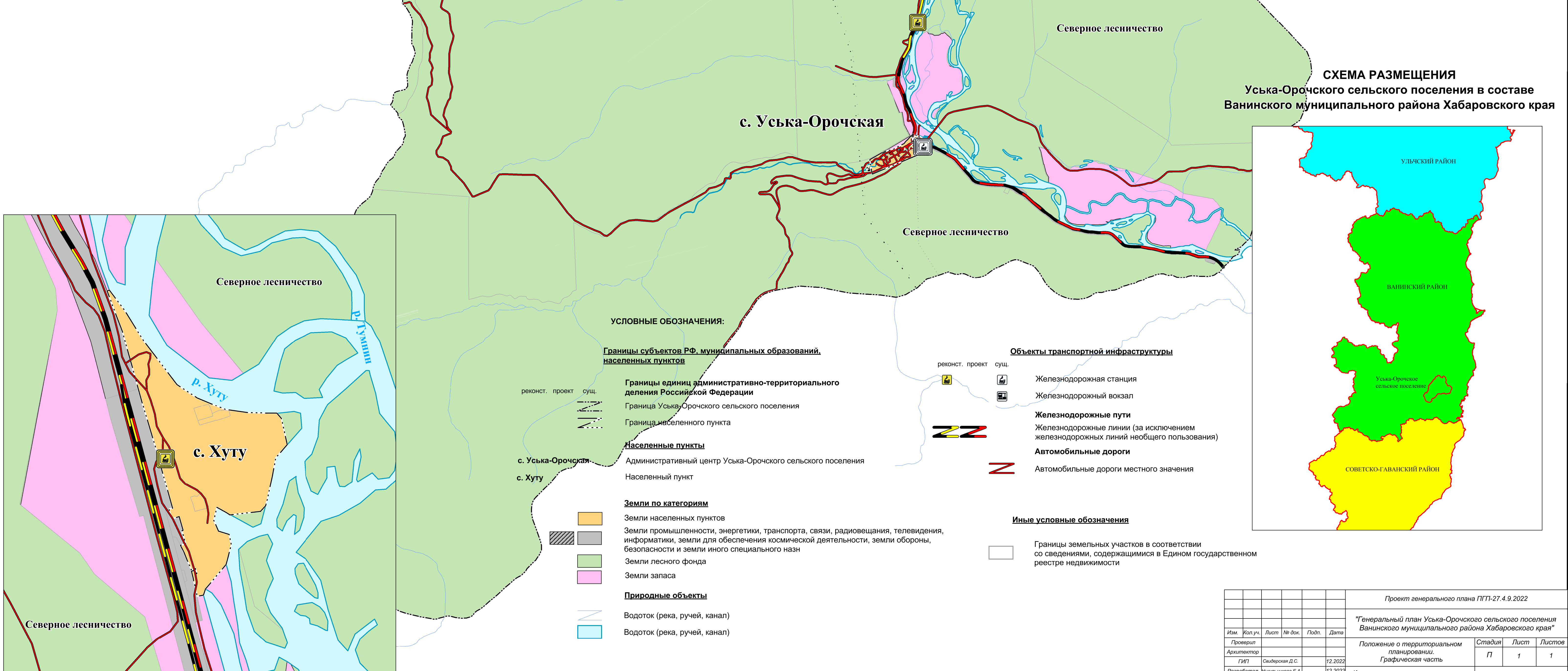
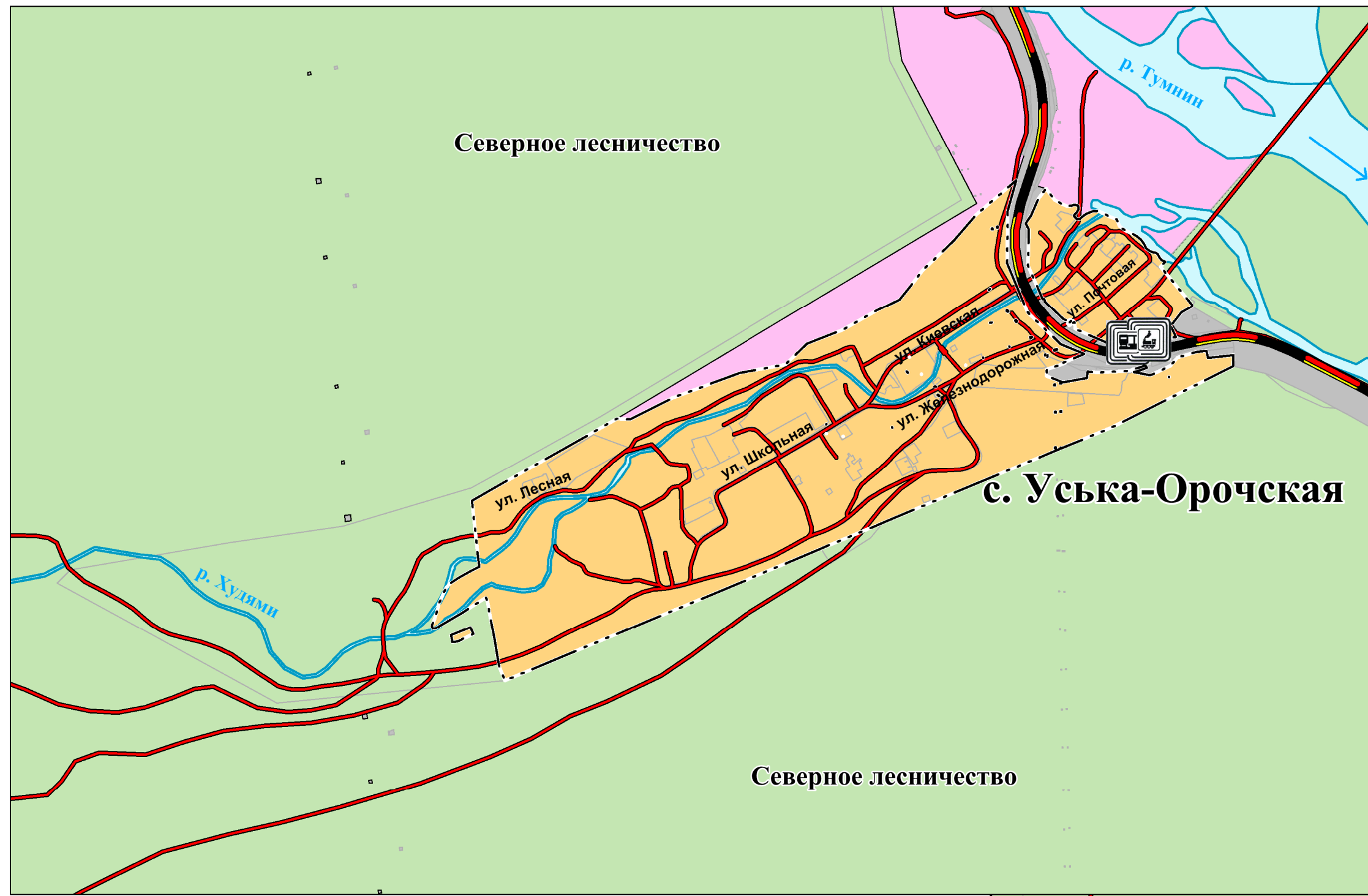
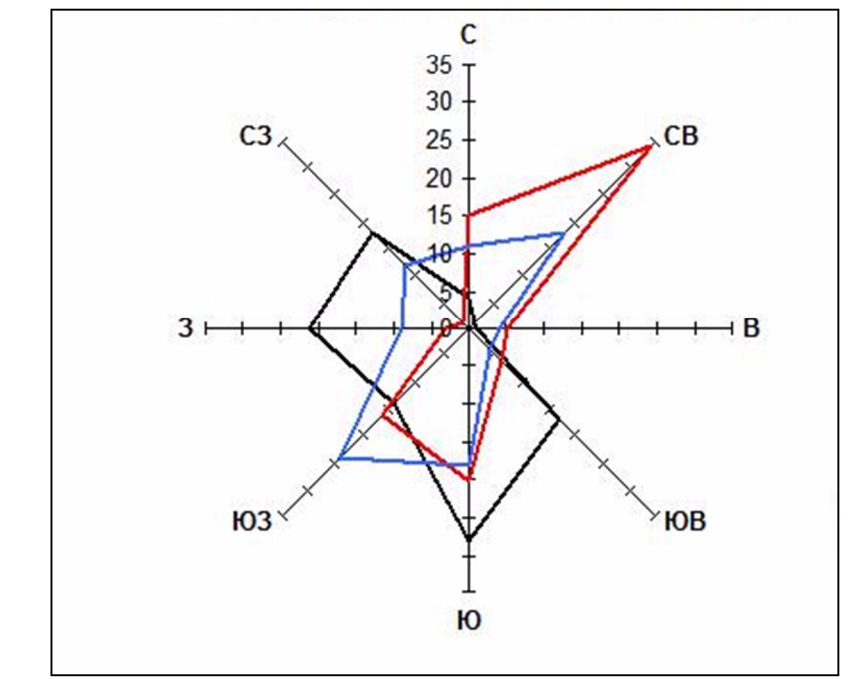
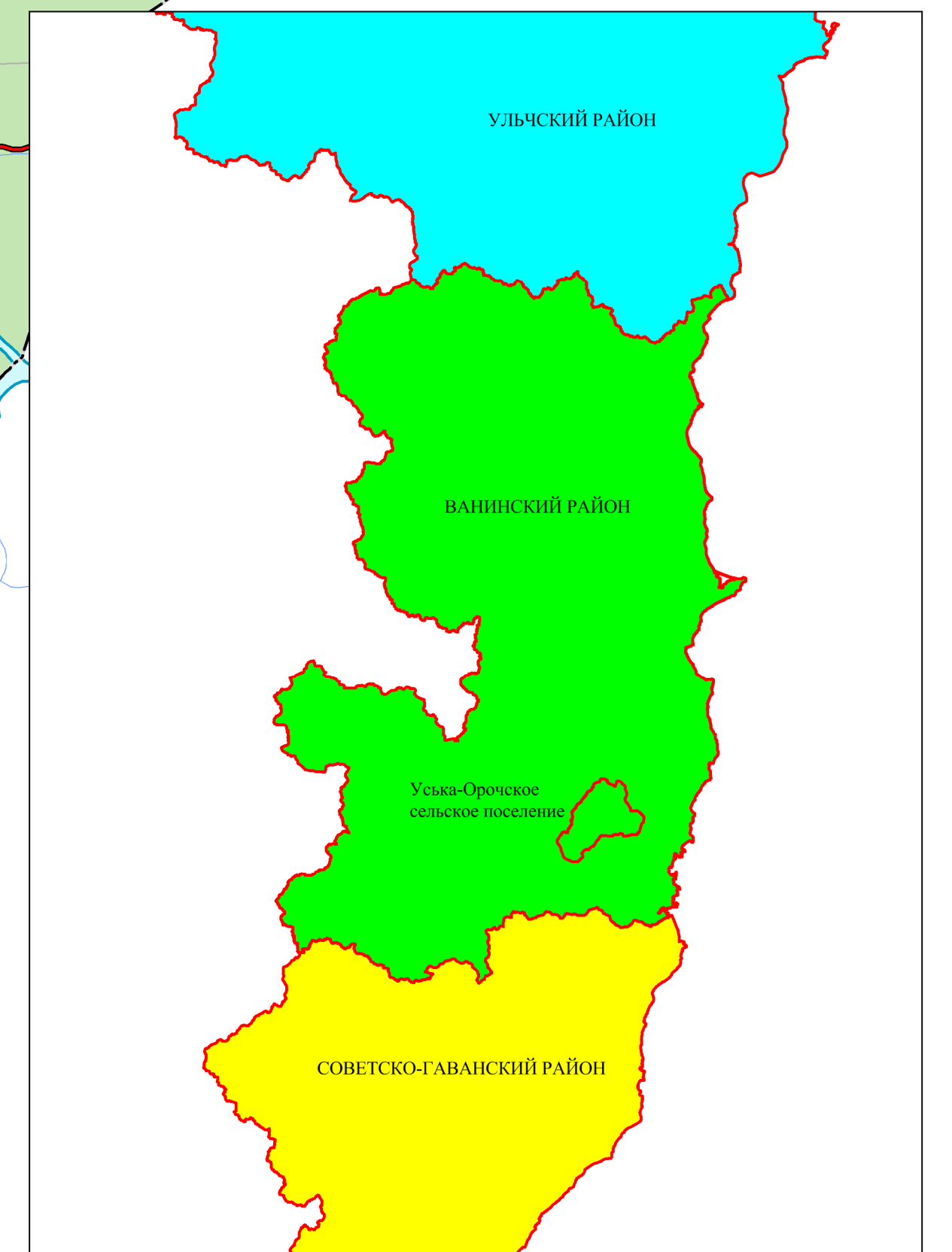


СХЕМА РАЗМЕЩЕНИЯ
Уська-Орочского сельского поселения в составе
Ванинского муниципального района Хабаровского края



УСЛОВНЫЕ ОБОЗНАЧЕНИЯ:

Границы субъектов РФ, муниципальных образований, населенных пунктов

- Границы единиц административно-территориального деления Российской Федерации
- Граница Уська-Орочского сельского поселения
- Граница населенного пункта
- Населенные пункты**
- Административный центр Уська-Орочского сельского поселения
- Населенный пункт

Земли по категориям

- Земли населенных пунктов
- Земли промышленности, энергетики, транспорта, связи, радиовещания, телевидения, информатики, земли для обеспечения космической деятельности, земли обороны, безопасности и земли иного специального назначения
- Земли лесного фонда
- Земли запаса

Природные объекты

- Водоток (река, ручей, канал)
- Водоток (река, ручей, канал)

Объекты транспортной инфраструктуры

- Железнодорожная станция
- Железнодорожный вокзал
- Железнодорожные пути**
- Железнодорожные линии (за исключением железнодорожных линий необщего пользования)
- Автомобильные дороги**
- Автомобильные дороги местного значения

Иные условные обозначения

- Границы земельных участков в соответствии со сведениями, содержащимися в Едином государственном реестре недвижимости

Проект генерального плана ПГП-27.4.9.2022					
"Генеральный план Уська-Орочского сельского поселения Ванинского муниципального района Хабаровского края"					
Изм.	Коп.уч.	Лист	№ док.	Подп.	Дата
Проверил	Архитектор	Положение о территориальном планировании		Стадия	Лист
ГПТ	Сидорова Д.С.	Графическая часть		П	1
Разработал	Нгуленина Е.А.	Карта границ населенных пунктов, входящих в состав поселения		КГБУ «ХАБКРАЙКАДАСТР»	
		Масштаб 1:50 000			